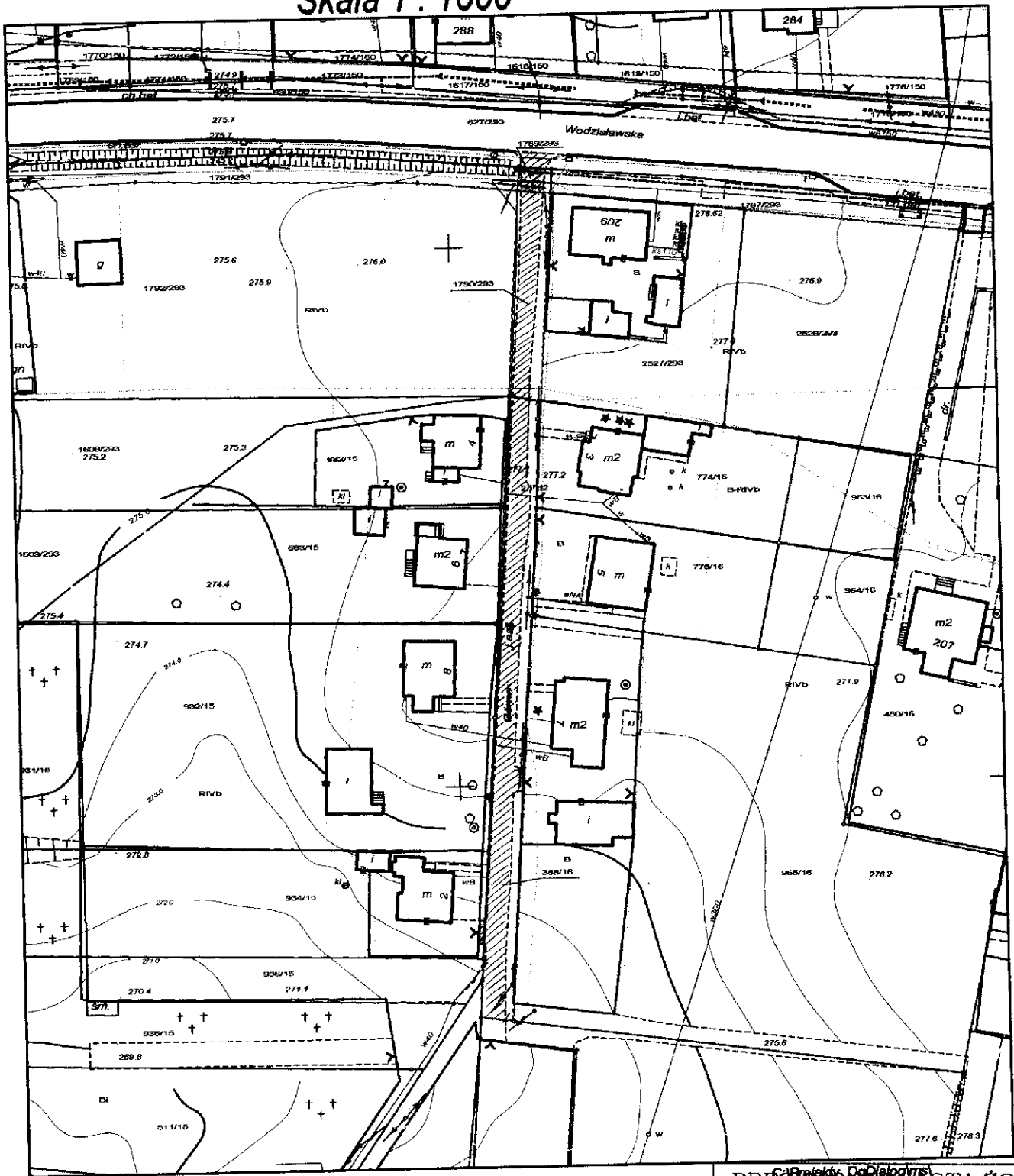


Sekcja 531.343.043

Obręb Rójt

Wrys z mapy zasadniczej

Skala 1 : 1000



Data 31-07-2007
 bez opłaty skarbowej na podst. art.3
 ustawy z dnia 16.11.2006r o opłacie skarbowej (Dz.U.Nr 225, poz. 1635)
 i zał. Nr 5 Rozp. z dnia 19.02.2004r w sprawie wysokości opłat
 ze czynności geodezyjne i kartograficzne oraz udzielanie informacji
 a także wykonywanie wrysów i wypisów z operatu ewidencyjnego
 (Dz.U.Nr 37, poz.333)

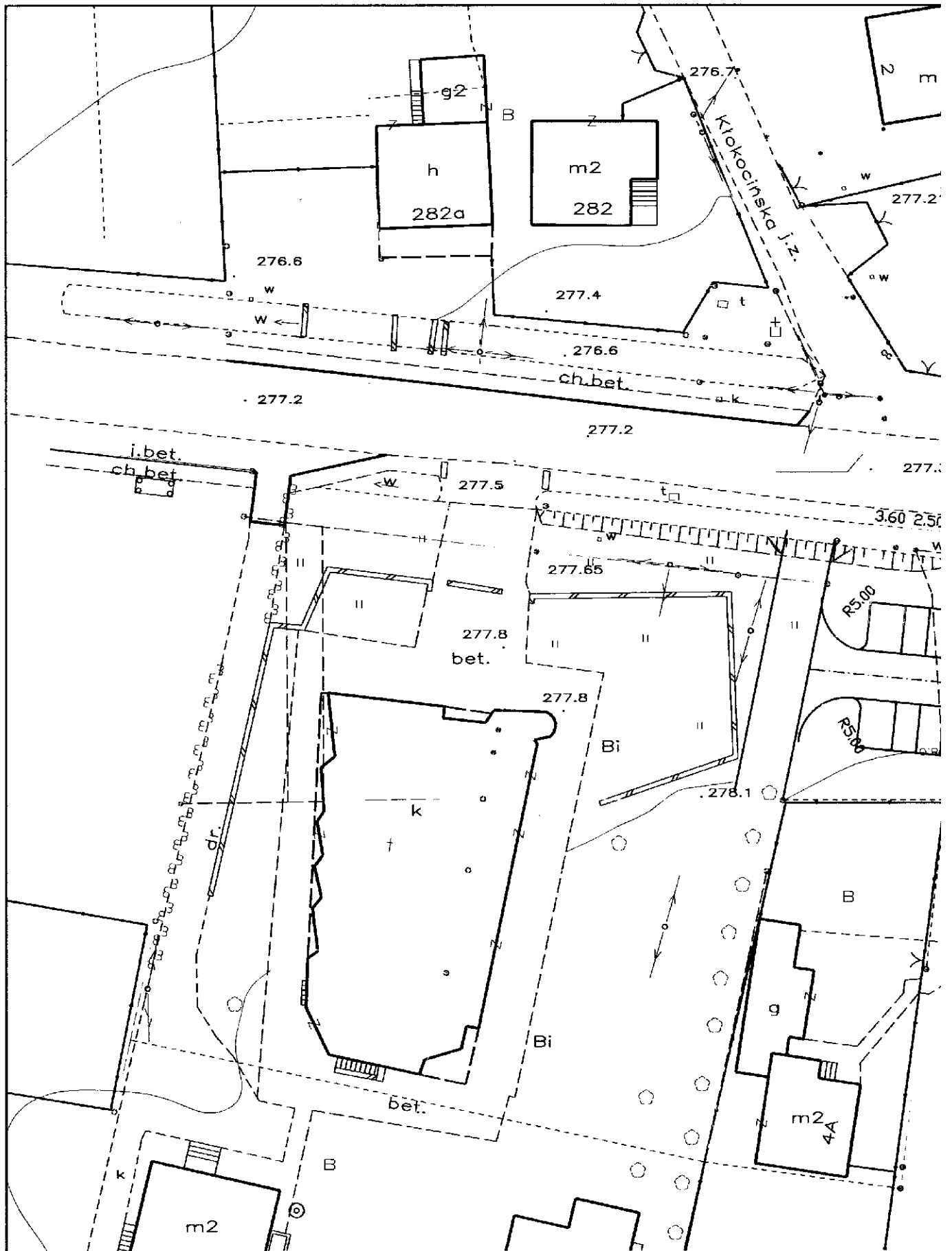
URZĘDNIK MIASTA ŻORY
 Wydział Geodezji, Kartografii i Katastru
 Powiadamiam, że niniejszy wrys geodezyjny i kartograficzny
 z operatu ewidencyjnego Geodezyjnego i Kartograficznego
 Rozpracowanie, rozgowszechnienie i przeprowadzenie
 niniejszego dokumentu wymaga zezwolenia, o który mowa
 w art. 10 ustawy z dnia 17 maja 1989r. Prawo geodezyjne
 i kartograficzne (Dz. U. Nr 240, poz. 2027 z 2005r.)
 z dnia 31 lipca 2007 r.
 2007 -07- 31
 Żory

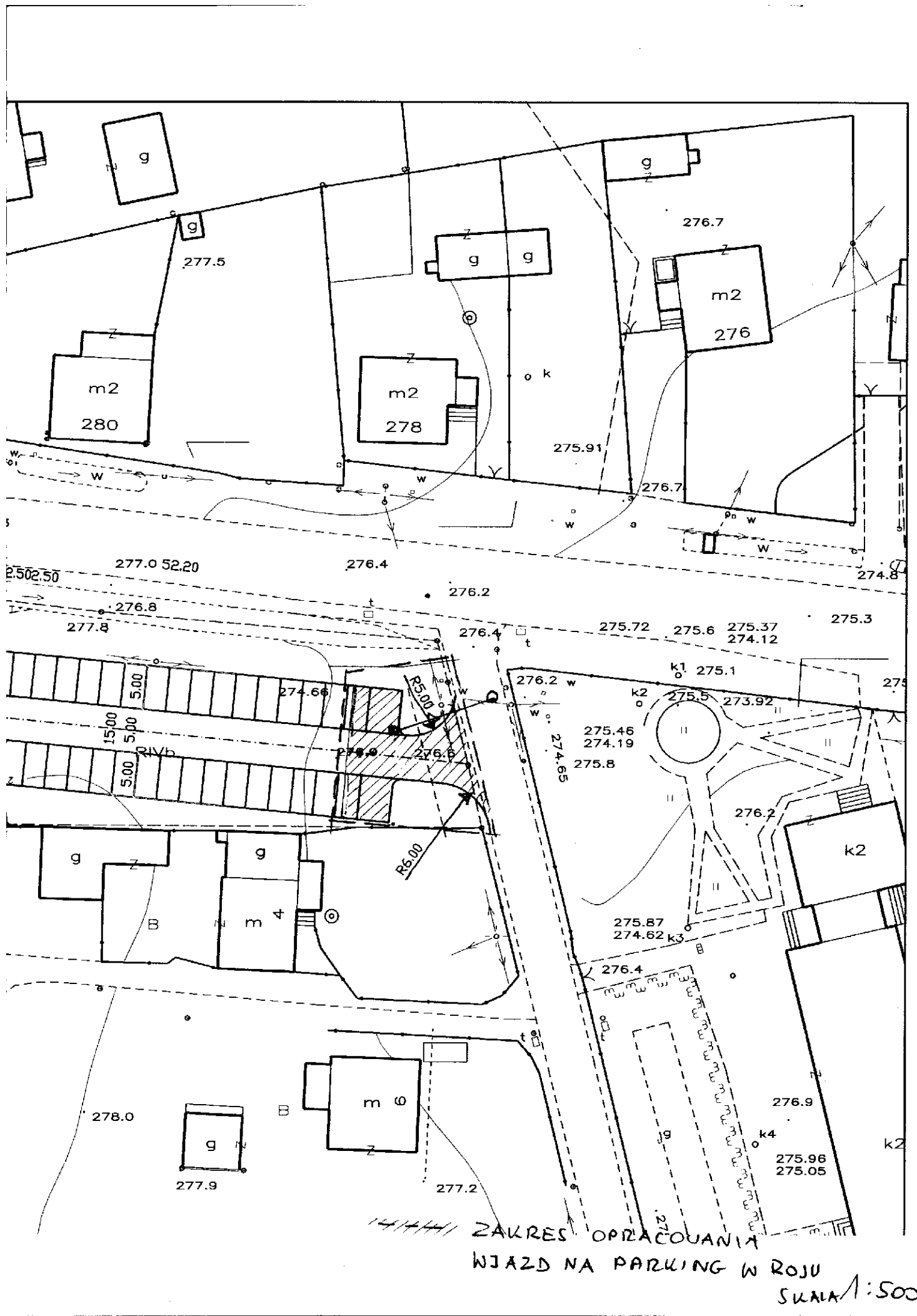
PREZYDENT MIASTA ŻORY

Wydział Geodezji, Kartografii i Katastru
 Referat Zasobu Geodezyjnego i Kartograficznego
 Poświadczam zgodność niniejszej mapy z oryginałem przyjętym
 do prawnego zasobu geodezyjnego i kartograficznego
 w dniu i zaświadczonej pod nr
NINIEJSZA MAPA NIE MOŻE SŁUżyć DO CELÓW PROJEKTOWYCH.
 2007 -07- 31
 Żory

Wydano do celów
opłat skarbowych

NAKŁADKA NA UL. GÓRNEJ.





ZAKRES OPRACOWANIA
 WJAZD NA PARKING W ROJU
 SKALA 1:500