

**PROJEKT ORGANIZACJI RUCHU NA CZAS BUDOWY
CHODNIKA PRZY ULICY MIKOŁOWSKIEJ**

Adres: **Żory, ul. Mikołowska**

Inwestor: **Miasto Żory**

Opracował: **„ARCHITEKT” studio projektowe**
Paweł Kuczyński
Rybnik, ul. Rymera 4
Tel. (fax) 032 7398-108, tel. kom. 0 606-803-381

Projektował: **mgr inż. Marek Prudel**

Paweł Kuczyński
Uprawnienia budowlane do projektowania
bez ograniczeń w szczególności
architektoniczno-budowlanej
nr ewid.: 111/01

Rybnik, MAJ 2007r.

OPIS TECHNICZNY

1. Temat opracowania: Zabezpieczenie i oznakowanie robót na czas budowy chodnika przy ulicy Mikołowskiej w Żorach.

2. Podstawa opracowania:

- Rozporządzenie Ministra Transportu i Gospodarki Morskiej z dnia 2 marca 1999r. w sprawie warunków technicznych jakim powinny odpowiadać drogi publiczne i ich usytuowanie.
- Ustawa z dnia 20 czerwca 1997 r. Prawo o ruchu drogowym
- Rozporządzenie Ministrów Infrastruktury Oraz Spraw Wewnętrznych i Administracji z dnia 31 lipca 2002 r. w sprawie znaków i sygnałów drogowych. (Dz. U. z dnia 12 października 2002 r.)
- Rozporządzenie Ministra Infrastruktury z dnia 3 lipca 2003 r. w sprawie szczegółowych warunków technicznych dla znaków i sygnałów drogowych oraz urządzeń bezpieczeństwa ruchu drogowego i warunków ich umieszczania na drogach (Dz. U. z dnia 23 grudnia 2003 r.)

3. Stan istniejący:

Ulica Mikołowska jest drogą powiatową o średnim natężeniu pojazdów oraz niewielkim ruchu pieszych. Obecnie na przedmiotowym odcinku w miejscu planowanego chodnika posiada pobocza gruntowe oraz perony przystankowe bez wydzielonych zatok autobusowych.


4. Opis zabezpieczenia prac.

Przewidziano ograniczenie prędkości do 30km/h oraz wprowadzenie zakazu wyprzedzania. Przed miejscem

planowanych prac ustawić znaki A-14 „roboty na drodze” i zężenie jezdni A-12b. Od strony najazdu ustawić tablicę kierującą U-3d. Wzdłuż robot na jezdni w odległości 0,5 do 1m od krawężnika ustawić tablice U-21b co 10m. Przed skrzyżowaniem wloty oznakować ostrzegawczo o robotach drogowych znakami A-14. Z uwagi na niewielki ruch pieszych oraz możliwość przejścia sąsiednimi ulicami nie przewidziano wyznaczenia tymczasowych przejść dla pieszych. Ruch pieszych zostanie wyłączony poprzez ustawienie przed robotami znaków B-41.

Zestawienie oznakowania:

- Zapory U-20a - 3,9m
- Znak A-14 - 4 szt.
- U-12b - 2szt
- U-12c - 1 szt.
- Tablice U-3d - 2 szt.
- Tablice U-21b - 32 szt.
- B-33 - 3 szt.
- B-42 - 1szt
- B-25 - 2szt.
- B-41 - 3szt.



mgr inż. arch. Paweł Kuczyński
Uprawnienia budowlane do projektowania
bez ograniczeń w specjalności
architekcyjnej
nr ewid. 111/01

Żory, dnia 20.06.2007r.

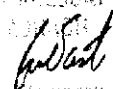
ARCHITEKT studio projektowe
ul. Rymera 4
44 – 200 Rybnik

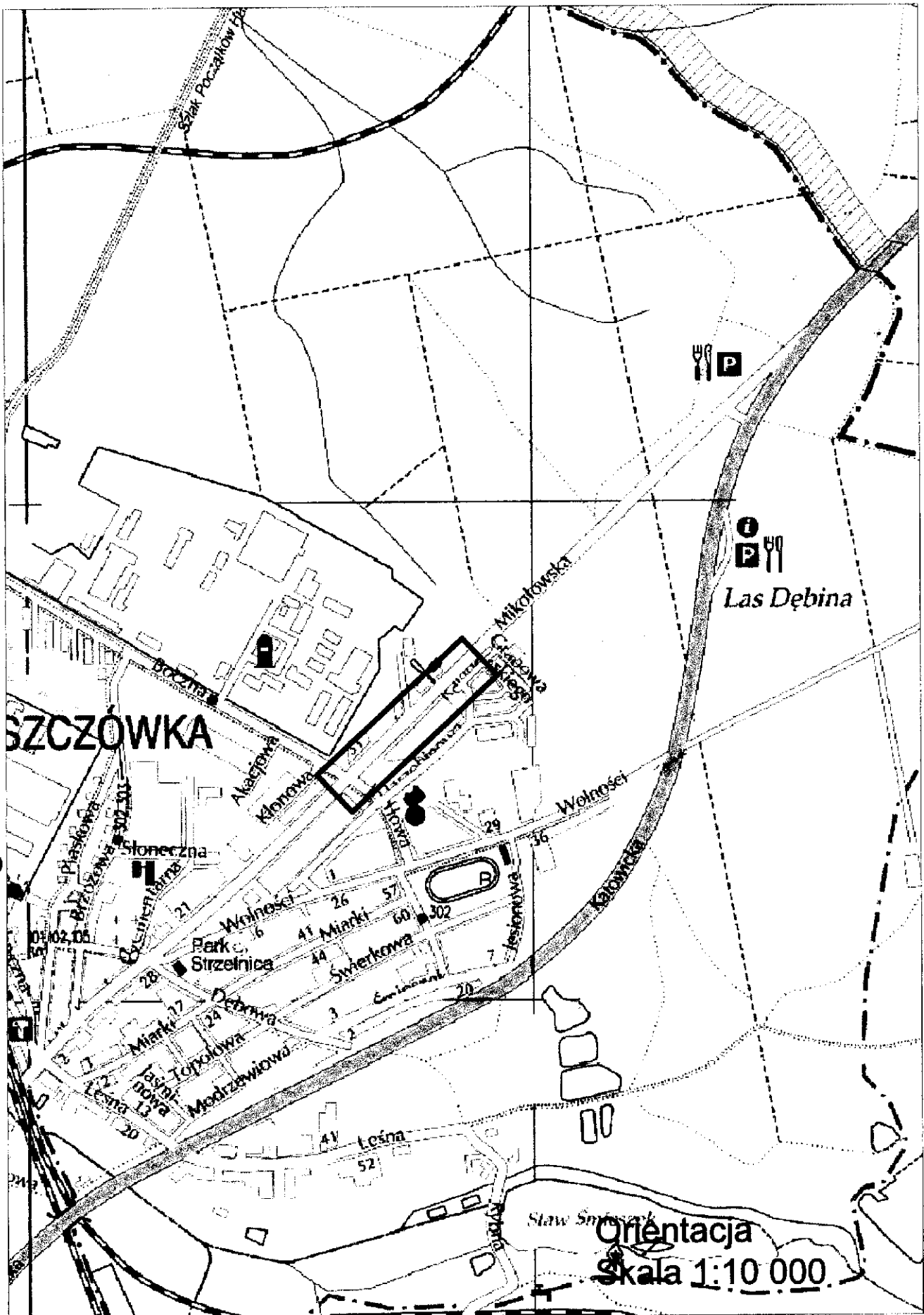
Na podstawie § 7 pkt. 2 Rozporządzenia Ministra Infrastruktury z dnia 23 września 2003r.
w sprawie szczegółowych warunków zarządzania ruchem na drogach oraz wykonywania nadzoru
nad tym zarządzaniem (Dz. U. Nr 177 z 2003r. poz. 1729)

opiniuję pozytywnie

projekt organizacji ruchu na czas prowadzenia robót związanych z budową chodnika przy
ul. Mikołowskiej w Żorach.

Wyk. W 2 egz. SRD
Egz. Nr 1 adresat
Egz. Nr 2 a/a

KOMENDA MIEJSKA POLICJI
w ŻORACH

Andrzej Saliński



SZCZÓWKA

Las Dębina

Orientacja
Skala 1:10 000