















Hydranty

-  nie wybrane
-  wybrane

Oświetlenie

-  Latarnia na podporządkowaniu
-  Podpora przewodu i pozostałe
-  wybrane










Uzbrojenie (linie)

-  wodociągi (W)
-  kanalizacja (K)
-  gaz (G)
-  ciepłownictwo (C)
-  elektroenergetyka (E)
-  telekomunikacja (T)
-  niezidentyfikowane
-  pozostałe
-  wybrane

Uzbrojenie (obszary)

-  nie wybrane
-  wybrane

Uzbrojenie (punkty)

-  wodociągi (W)
-  kanalizacja (K)
-  gaz (G)
-  ciepłownictwo (C)
-  elektroenergetyka (E)
-  telekomunikacja (T)
-  niezidentyfikowane
-  pozostałe
-  wybrane

Skala 1 : 500

System Informacji o Terenie
dla Miasta Żory

nr identyfikacyjny: 24_04/06

mapa przygotowana przy użyciu
Internetowego Serwera Danych Przestrzennych

