

**UCHWAŁA NR 400/XXVIII/21
RADY MIASTA ŻORY**

z dnia 25 marca 2021 r.

w sprawie zaliczenia dróg do kategorii dróg gminnych oraz ustalenia ich przebiegu

Na podstawie przepisów: art.18 ust. 2 pkt 15, art. 40 ust. 1, art. 41 ust.1, art. 42 ustawy z dnia 8 marca 1990 r. o samorządzie gminnym (tekst jednolity: Dz. U. z 2020 r. poz. 713 z późn. zm.) oraz art. 7 ust. 2 i 3 ustawy z dnia 21 marca 1985 r. o drogach publicznych (tekst jednolity: Dz. U. z 2020 r. poz. 470 z późn. zm.) po przeprowadzeniu konsultacji z organizacjami pozarządowymi i podmiotami wymienionymi w art. 3 ust. 3 ustawy z dnia 24 kwietnia 2003 r. o działalności pożytku publicznego i o wolontariacie (tekst jednolity: Dz. U. z 2020 r. poz. 1057 z późn. zm.) po uzyskaniu opinii Prezydenta Miasta Żory.

**RADA MIASTA
u c h w a ł a :**

§ 1. Zaliczyć do kategorii dróg gminnych następujące drogi o znaczeniu lokalnym nie zaliczone do innej kategorii dróg, stanowiące własność Gminy Miejskiej Żory oraz ustalić ich przebieg:

- 1) droga ul. Żytnia, o przebiegu od ul. Łąkowej do ul. Wysokiej, poprzez nieruchomości oznaczone numerami działek: 636/54, 572/51, 912/53, 653/51, 756/53, 618/53 zgodnie z załącznikiem nr 1 do niniejszej uchwały;
- 2) droga ul. Jęczmienna, o przebiegu od ul. Żytniej do granicy z działką nr 319/3, poprzez nieruchomości oznaczone numerami działek: 618/53, 597/53, 578/53, 696/7 zgodnie z załącznikiem nr 1 do niniejszej uchwały;
- 3) droga ul. Orkiszowa, o przebiegu od ul. Łąkowej do ul. Łąkowej, poprzez nieruchomość oznaczoną numerem działki: 681/54 zgodnie z załącznikiem nr 1 do niniejszej uchwały;
- 4) droga ul. Pszena, o przebiegu od ul. Wysokiej do wlotu drogi wewnętrznej oznaczonej nr działki 614/46, poprzez nieruchomość oznaczoną numerem działki: 464/84 zgodnie z załącznikiem nr 1 do niniejszej uchwały;
- 5) droga ul. Żurawia i ul. Perkoza, o przebiegu od ul. Kradziejówka, poprzez nieruchomości oznaczone numerami działek: 1959/151, 2108/151, 1960/151 zgodnie z załącznikiem nr 2 do niniejszej uchwały;
- 6) droga ul. Czapli, o przebiegu od ul. Żurawia, poprzez nieruchomości oznaczone numerami działek: 2108/151, 2102/151 zgodnie z załącznikiem nr 2 do niniejszej uchwały;
- 7) droga bez nazwy, o przebiegu poprzez nieruchomości oznaczone numerami działek: 907/80, 991/68 do ul. Szkolnej, zgodnie z załącznikiem nr 3 do niniejszej uchwały;
- 8) droga ul. Bieszczadzka, o przebiegu od ul. Brodeckiej na odcinku do granicy działek nr 246/12 i 250/19, poprzez nieruchomość oznaczoną numerem działki 272/19 zgodnie z załącznikiem nr 4 do niniejszej uchwały;
- 9) droga ul. Wileńska, o przebiegu od ul. Drwali do ul. Paryskiej poprzez nieruchomość oznaczoną numerem działki 377/12 zgodnie z załącznikiem nr 5 do niniejszej uchwały;
- 10) droga ul. Bratysławska, o przebiegu od ul. Paryskiej do ul. Belgradzkiej, poprzez nieruchomości oznaczone numerami działek: 389/13, 402/13, 477/13, 448/13 zgodnie z załącznikiem nr 5 do niniejszej uchwały;
- 11) droga Aleja Armii Krajowej i ul. Towarowa, o przebiegu od ul. Okrężnej do Alei Jana Pawła II, poprzez nieruchomości oznaczone numerami działek: 1060/133, 1058/133, 1102/133, 1104/133, 445/17, 459/17, 555/17, 156/33, 460/17 zgodnie z załącznikiem nr 6 do niniejszej uchwały.

§ 2. Szczegółowe położenie i przebieg dróg wymienionych w § 1 jest oznaczone na mapach, stanowiących załączniki 1 – 6 do niniejszej uchwały.

§ 3. Uchwała wchodzi w życie po upływie 14 dni od jej ogłoszenia w Dzienniku Urzędowym Województwa Śląskiego.

Przewodniczący Rady Miasta

Piotr Koszyła



Mapa lokalizacji i przebiegu drogi zaliczanej do kategorii dróg gminnych

skala 1:2500

Legenda




- przebieg drogi zaliczanej do kategorii dróg gminnych
- ┌─┐ początek i koniec drogi zaliczanej do kategorii dróg gminnych
- granice ewidencyjne działek, na których ustalono przebieg drogi zaliczanej do kategorii dróg gminnych

Mapa lokalizacji i przebiegu drogi zaliczanej do kategorii dróg gminnych






skala 1:1000

Legenda

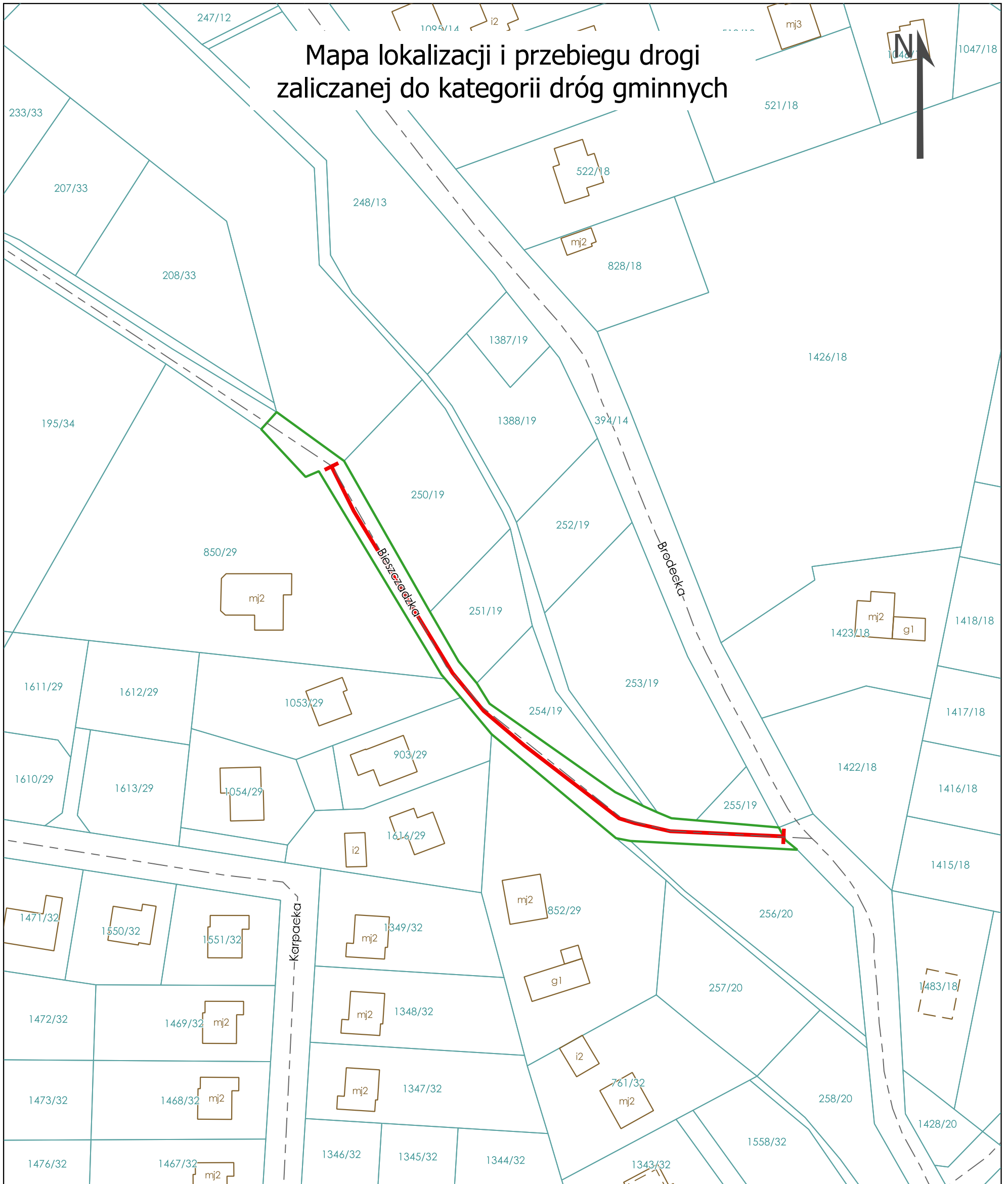
-  przebieg drogi zaliczanej do kategorii dróg gminnych
-  początek i koniec drogi zaliczanej do kategorii dróg gminnych
-  granice ewidencyjne działek, na których ustalono przebieg drogi zaliczonej do kategorii dróg gminnych



Legenda




-  przebieg drogi zaliczanej do kategorii dróg gminnych
-  początek i koniec drogi zaliczanej do kategorii dróg gminnych
-  granice ewidencyjne działek, na których ustalono przebieg drogi zaliczonej do kategorii dróg gminnych

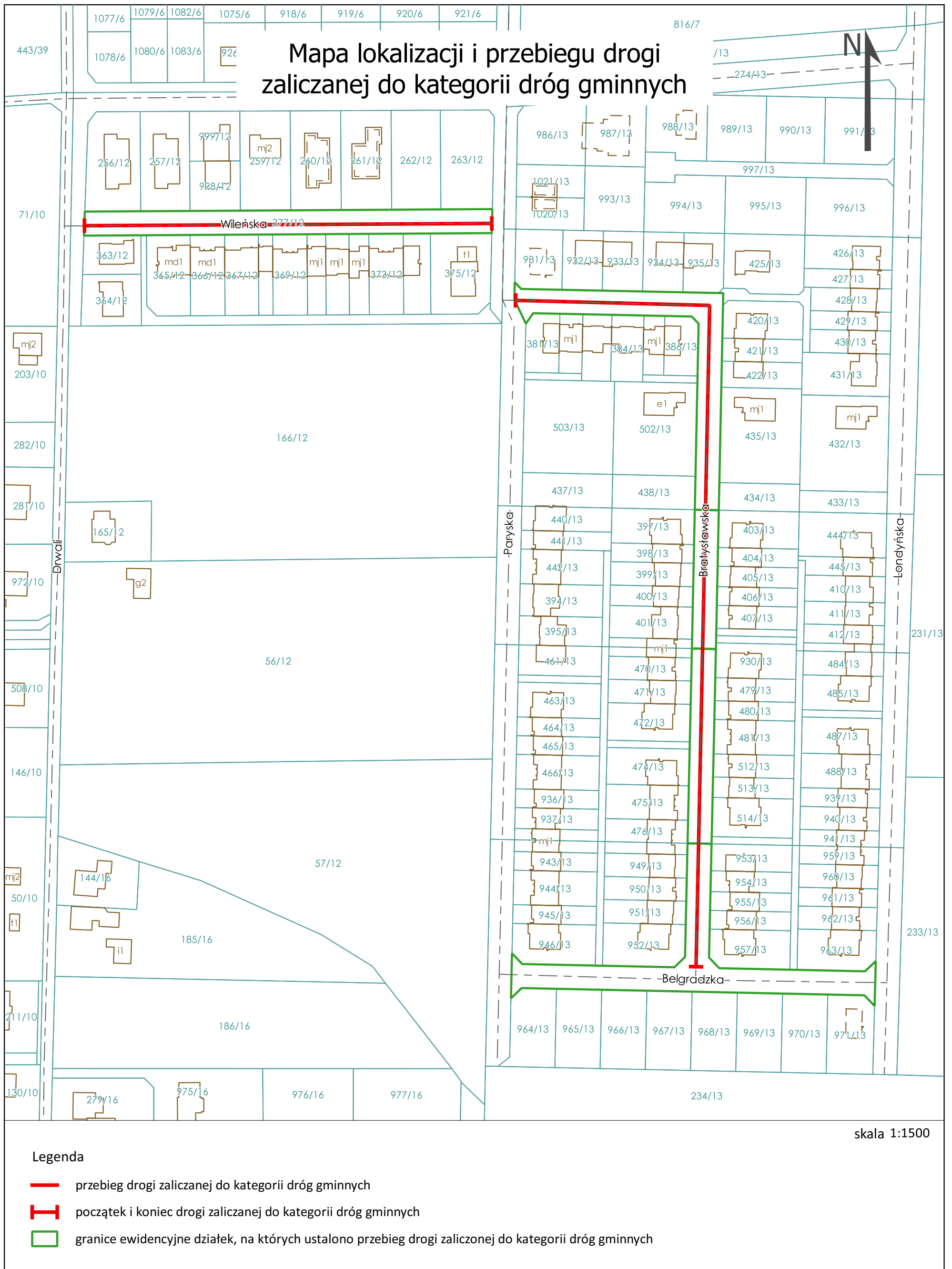
Mapa lokalizacji i przebiegu drogi zaliczanej do kategorii dróg gminnych



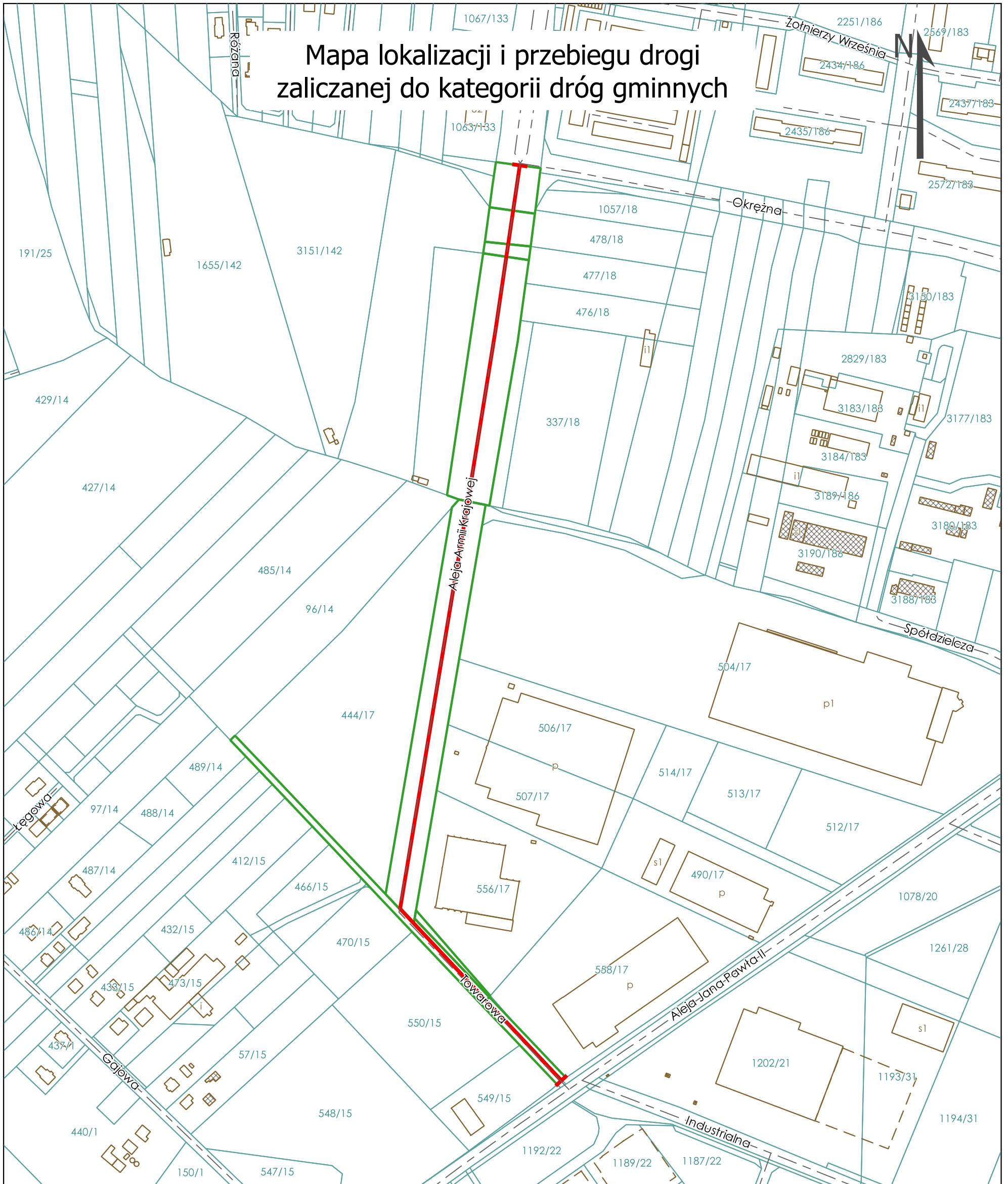
skala 1:1000

Legenda

-  przebieg drogi zaliczanej do kategorii dróg gminnych
-  początek i koniec drogi zaliczanej do kategorii dróg gminnych
-  granice ewidencyjne działek, na których ustalono przebieg drogi zaliczonej do kategorii dróg gminnych






Mapa lokalizacji i przebiegu drogi zaliczanej do kategorii dróg gminnych



skala 1:3500

Legenda

-  przebieg drogi zaliczanej do kategorii dróg gminnych
-  początek i koniec drogi zaliczanej do kategorii dróg gminnych
-  granice ewidencyjne działek, na których ustalono przebieg drogi zaliczonej do kategorii dróg gminnych