

**UCHWAŁA NR 499/XXXVII/21  
RADY MIASTA ŻORY**

z dnia 30 grudnia 2021 r.

**w sprawie nadania odcinkom dróg wewnętrznych nazw:  
Dębowy Zakątek, Przed Torami, Korolowa, Alojzego Frysza, Żwaka oraz Dolna**

Na podstawie art. 18 ust. 2 pkt 13 ustawy z dnia 8 marca 1990 r. o samorządzie gminnym (tekst jednolity Dz. U. z 2021 r. poz. 1372 z późniejszymi zmianami), art. 8 ust. 1a ustawy z dnia 21 marca 1985 r. o drogach publicznych (tekst jednolity. Dz. U. z 2021 r. poz. 1376 z późniejszymi zmianami) oraz po przeprowadzeniu konsultacji z radami działalności pożytku publicznego, organizacjami pozarządowymi i podmiotami wymienionymi w art. 3 ust. 3 ustawy o działalności pożytku publicznego i o wolontariacie z dnia 24 kwietnia 2003 r. (tekst jednolity Dz. U. z 2020 r. poz. 1057 z późniejszymi zmianami)

**RADA MIASTA  
uchwała:**

**§ 1. Nadać nazwę:**

- 1) **Dębowy Zakątek**, odcinkowi drogi bocznej od ul. Dębowej, zlokalizowanej w granicy działki oznaczonej w ewidencji gruntów i budynków identyfikatorem 247901\_1.0010.AR\_3.2454/94, zgodnie z przebiegiem wskazanym w załączniku nr 1 do niniejszej uchwały.
- 2) **Przed Torami**, odcinkowi drogi łączącej ul. Nad Rudą z ul. Kolejową, zlokalizowanej w granicach działek oznaczonych w ewidencji gruntów i budynków identyfikatorem 247901\_1.0010.AR\_8.2589/52 oraz 247901\_1.0010.AR\_8.2331/54, zgodnie z przebiegiem wskazanym w załączniku nr 2 do niniejszej uchwały.
- 3) **Korolowa**, odcinkowi drogi zlokalizowanej w granicy działki oznaczonej w ewidencji gruntów i budynków identyfikatorem 247901\_1.0004.AR\_3.312/15, zgodnie z przebiegiem wskazanym w załączniku nr 3 do niniejszej uchwały.
- 4) **Alojzego Frysza**, odcinkowi drogi łączącej ul. Pukowca z ul. Zielną, zlokalizowanej w granicach działek oznaczonych w ewidencji gruntów i budynków identyfikatorem 247901\_1.0001.AR\_2.1365/143 oraz 247901\_1.0001.AR\_2.2092/143, zgodnie z przebiegiem wskazanym w załączniku nr 4 do niniejszej uchwały.
- 5) **Żwaka**, odcinkowi drogi będącej przedłużeniem obecnej ul. Żwaka, zlokalizowanej w granicach działek oznaczonych w ewidencji gruntów i budynków identyfikatorem 247901\_1.0010.AR\_1.135/22, 247901\_1.0010.AR\_1.453/22, 247901\_1.0010.AR\_1.164/25 oraz 247901\_1.0010.AR\_1.452/22, zgodnie z przebiegiem wskazanym w załączniku nr 5 do niniejszej uchwały.
- 5) **Dolna**, odcinkowi drogi bocznej od ul. Niskiej, zlokalizowanej w granicach działek oznaczonych w ewidencji gruntów i budynków identyfikatorem 247901\_1.0006.AR\_6.805/39, 247901\_1.0006.AR\_6.810/39, 247901\_1.0006.AR\_6.1020/23, 247901\_1.0006.AR\_6.1007/22, 247901\_1.0006.AR\_6.1011/21, 247901\_1.0006.AR\_1.1415/118 oraz 247901\_1.0006.AR\_1.816/111, zgodnie z przebiegiem wskazanym w załączniku nr 6 do niniejszej uchwały.

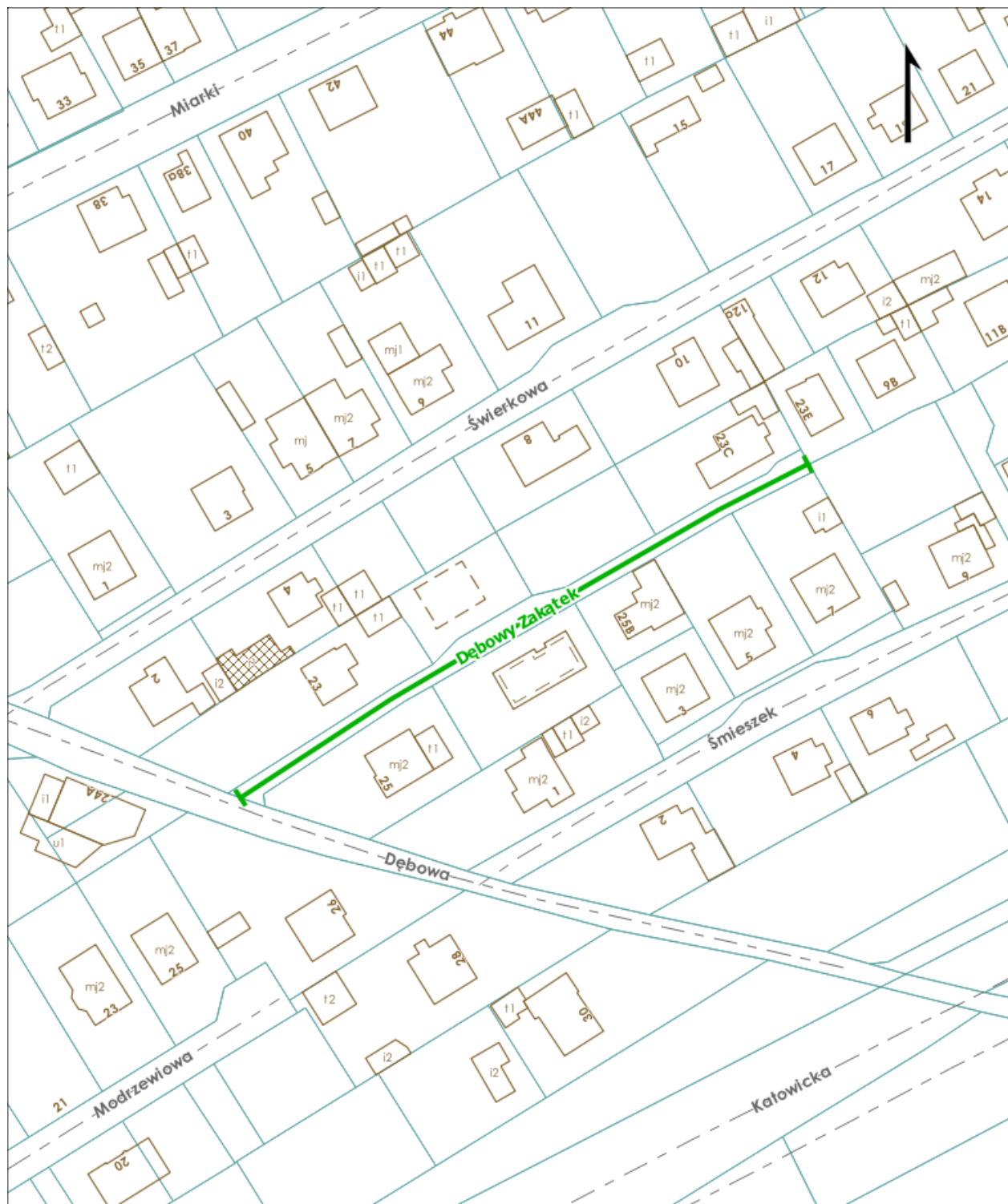
**§ 2.** Grunty, na których położone są ww. drogi, stanowią własność Skarbu Państwa, Gminy Miejskiej Żory, oraz osób fizycznych. Uzyskano pisemnej zgody właścicieli terenów na nadanie nazw dla ww. dróg.

**§ 3.** Wykonanie uchwały powierzyć Prezydentowi Miasta.

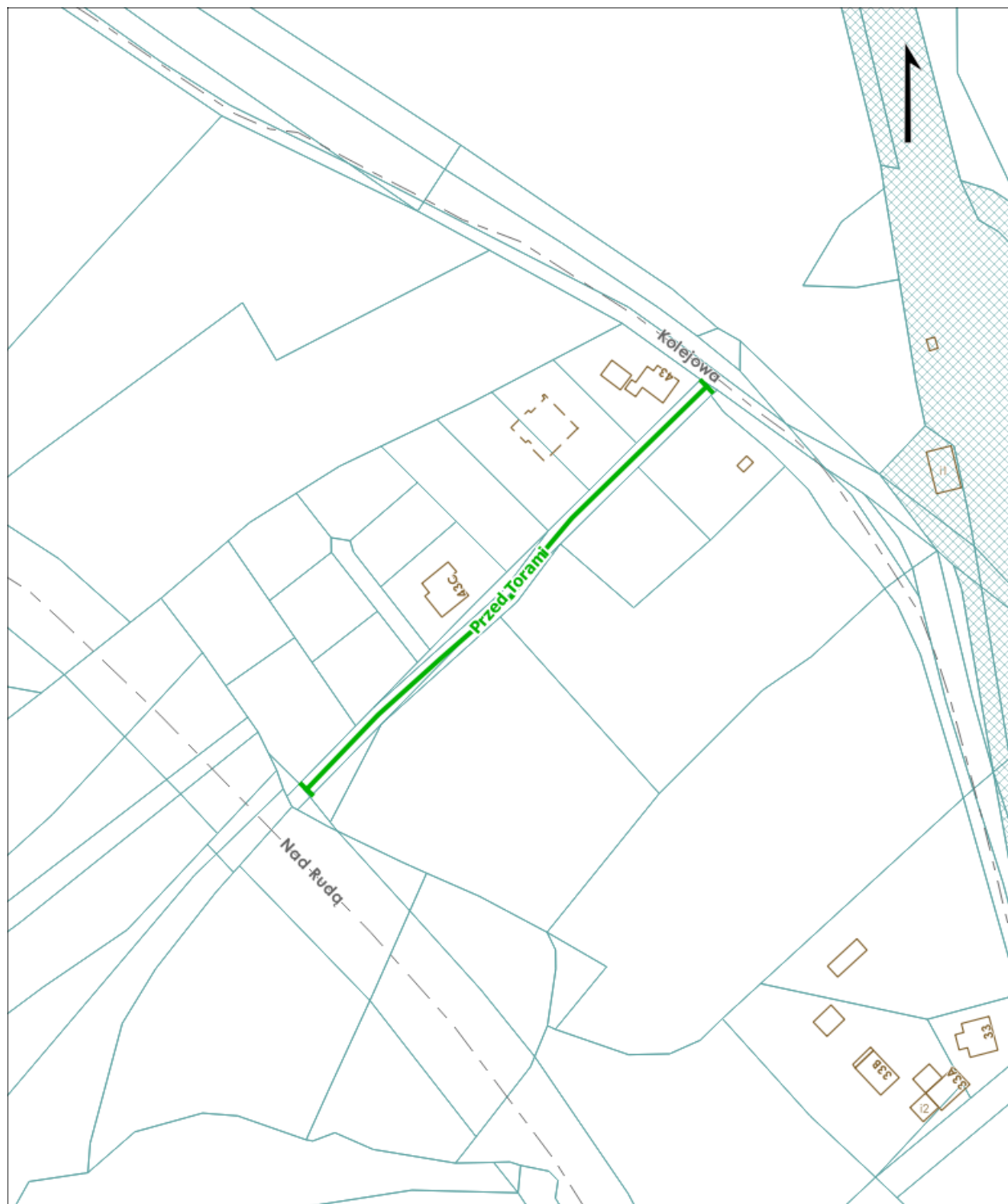
§ 4. Uchwała wchodzi w życie po upływie 14 dni od daty jej ogłoszenia w Dzienniku Urzędowym Województwa Śląskiego.

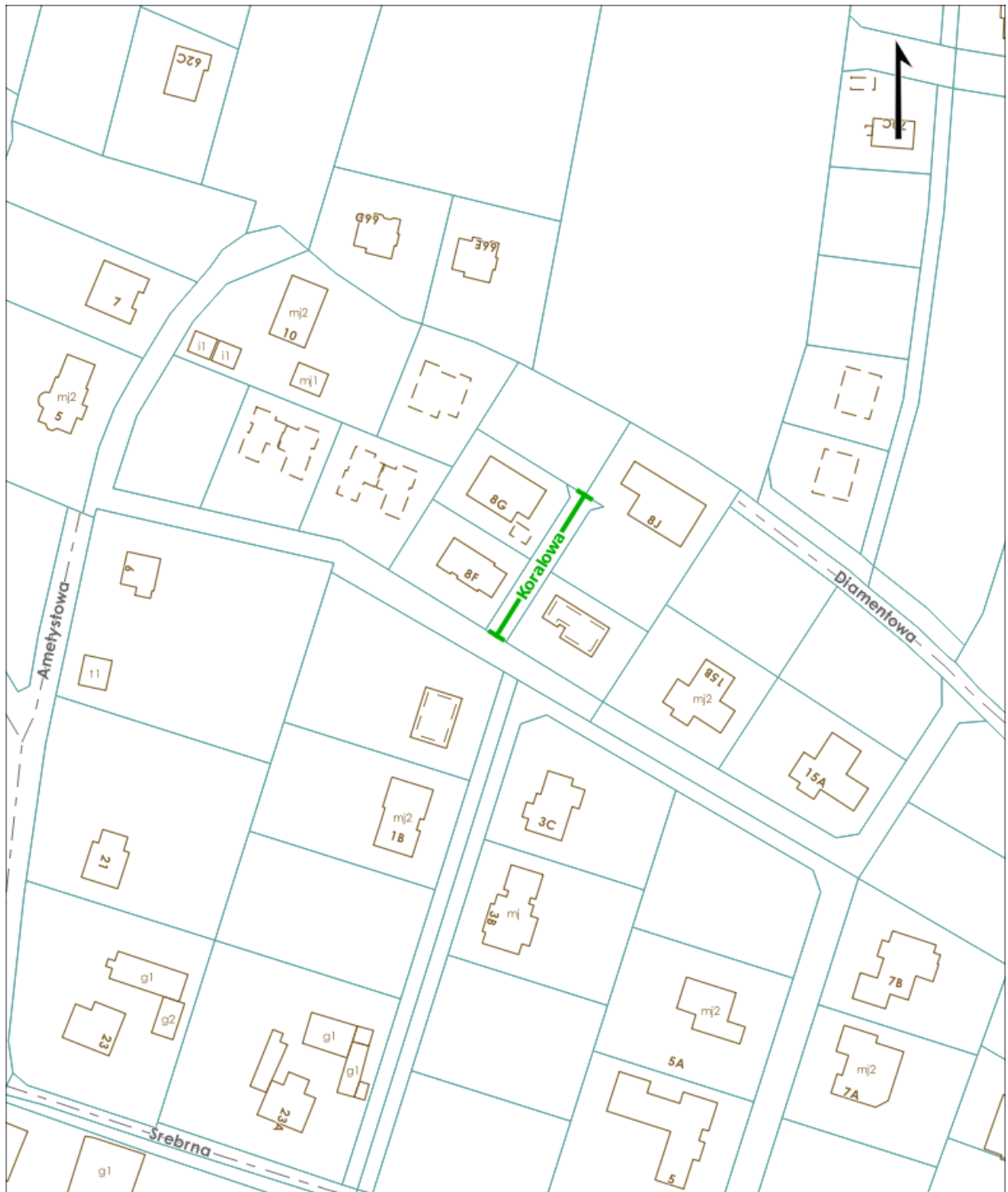
Przewodniczący Rady Miasta

**Piotr Koszyła**

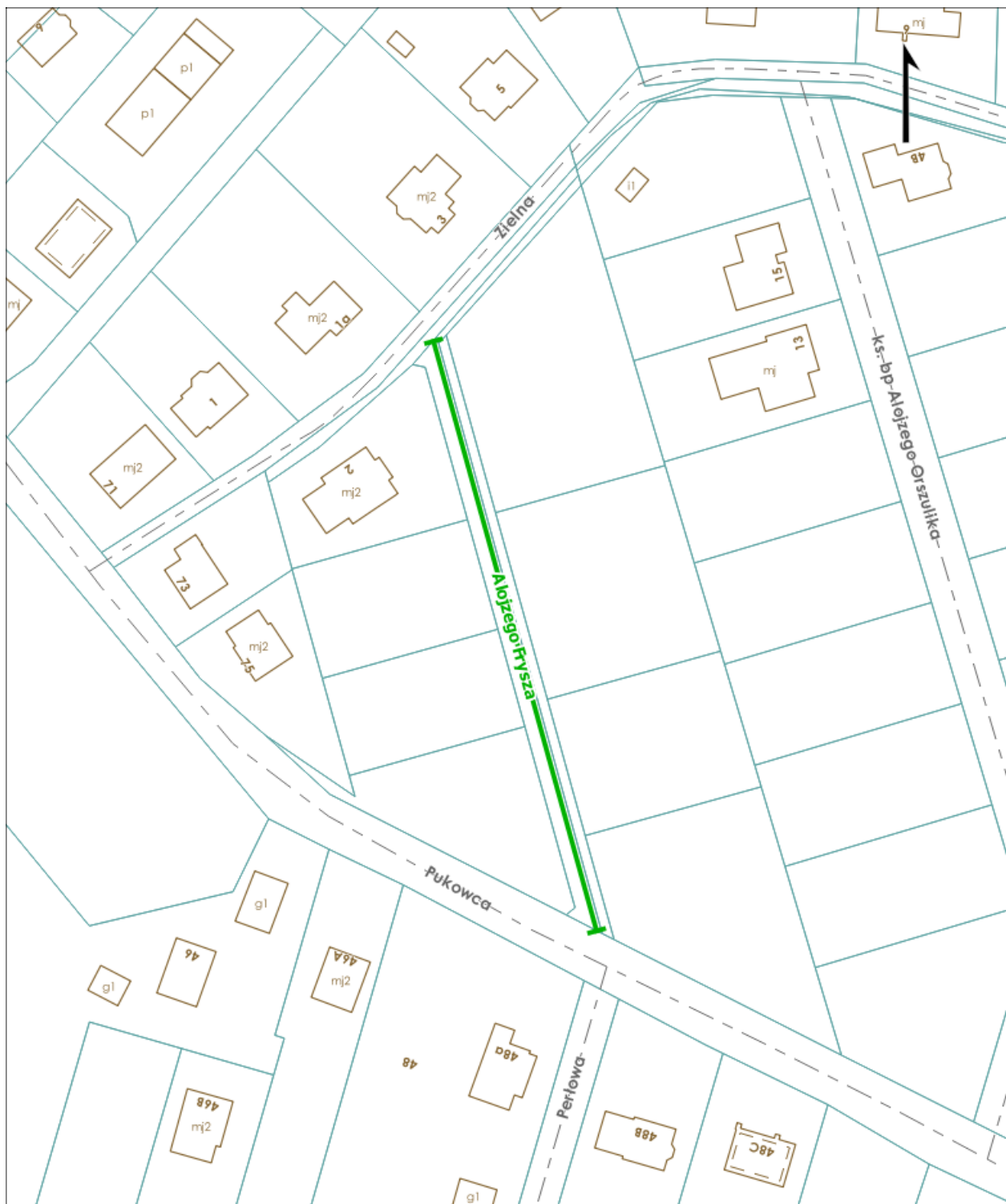


Załącznik Nr 2 do uchwały Nr 499/XXXVII/21  
Rady Miasta Żory  
z dnia 30 grudnia 2021 r.





Załącznik Nr 4 do uchwały Nr 499/XXXVII/21  
Rady Miasta Żory  
z dnia 30 grudnia 2021 r.



Załącznik Nr 5 do uchwały Nr 499/XXXVII/21  
Rady Miasta Żory  
z dnia 30 grudnia 2021 r.



