

UCHWAŁA NR 533/XL/2022
RADY MIASTA ŻORY

z dnia 31 marca 2022 r.

w sprawie zaliczenia odcinka drogi ul. Fabrycznej do kategorii dróg gminnych oraz ustalenia jego przebiegu

Na podstawie przepisów: art. 18 ust.2 pkt. 15, art.40 ust.1, art.41 ust.1, art. 42 ustawy z dnia 8 marca 1990r. o samorządzie gminnym (t. j.: Dz. U. z 2022r. poz. 559 ze zm.) oraz art. 7 ust. 2 i 3 ustawy z dnia 21 marca 1985r. o drogach publicznych (t.j. Dz. U. z 2021r. poz. 1376 ze zm.) po przeprowadzeniu konsultacji z organizacjami pozarządowymi i podmiotami wymienionymi w art. 3 ust.3 ustawy z dnia 24 kwietnia 2003r. o działalności pożytku publicznego i wolontariacie (t.j.: Dz. U. z 2020r. poz. 1057 ze zm.) po uzyskaniu opinii Prezydenta Miasta Żory

RADA MIASTA
uchwala:

§ 1. Zalicza się do kategorii dróg gminnych odcinek drogi ul. Fabrycznej o znaczeniu lokalnym niezaliczony do innej kategorii, przebiegający w granicach administracyjnych Miasta Żory, zlokalizowany w granicach działek wymienionych w załączniku nr 1 do niniejszej uchwały.

§ 2. Grunty, na których położony jest ww. odcinek drogi, stanowią własność Gminy Miejskiej Żory.

§ 3. Szczegółowe położenie i przebieg odcinka drogi ul. Fabrycznej opisanego w §1 jest oznaczone na mapie stanowiącej załącznik nr 2 do niniejszej uchwały.

§ 4. Wykonanie uchwały powierzyć Prezydentowi Miasta.

§ 5. Uchwała wchodzi w życie po upływie 14 dni od daty jej ogłoszenia w Dzienniku Urzędowym Województwa Śląskiego.

Przewodniczący Rady
Miasta

Piotr Koszyła

Załącznik Nr 1 do uchwały Nr 533/XL/2022

Rady Miasta Żory

z dnia 31 marca 2022 r.

Przebieg odcinka ul. Fabrycznej obejmuje działki oznaczone w ewidencji gruntów i budynków identyfikatorem:

1. 247901_1.0010.AR_8.1661/46

247901_1.0010.AR_8.2344/58

247901_1.0010.AR_8.3187/46

247901_1.0010.AR_8.3190/58

247901_1.0010.AR_8.3192/58

247901_1.0010.AR_8.3185/57

247901_1.0010.AR_8.3194/59

247901_1.0010.AR_8.3200/63

247901_1.0010.AR_8.3197/63

247901_1.0010.AR_8.3203/63

247901_1.0010.AR_8.3207/63

247901_1.0010.AR_8.3206/63

247901_1.0010.AR_8.3210/63

247901_1.0010.AR_8.3215/64

dla których prowadzona jest księga wieczysta nr GL1X/00006609/1

2. 247901_1.0010.AR_8.3221/64

247901_1.0010.AR_8.1690/64

247901_1.0010.AR_8.3223/64

247901_1.0010.AR_8.2147/64

247901_1.0010.AR_8.3226/64

247901_1.0010.AR_3.3580/61

247901_1.0010.AR_3.271/46

247901_1.0010.AR_3.2905/46

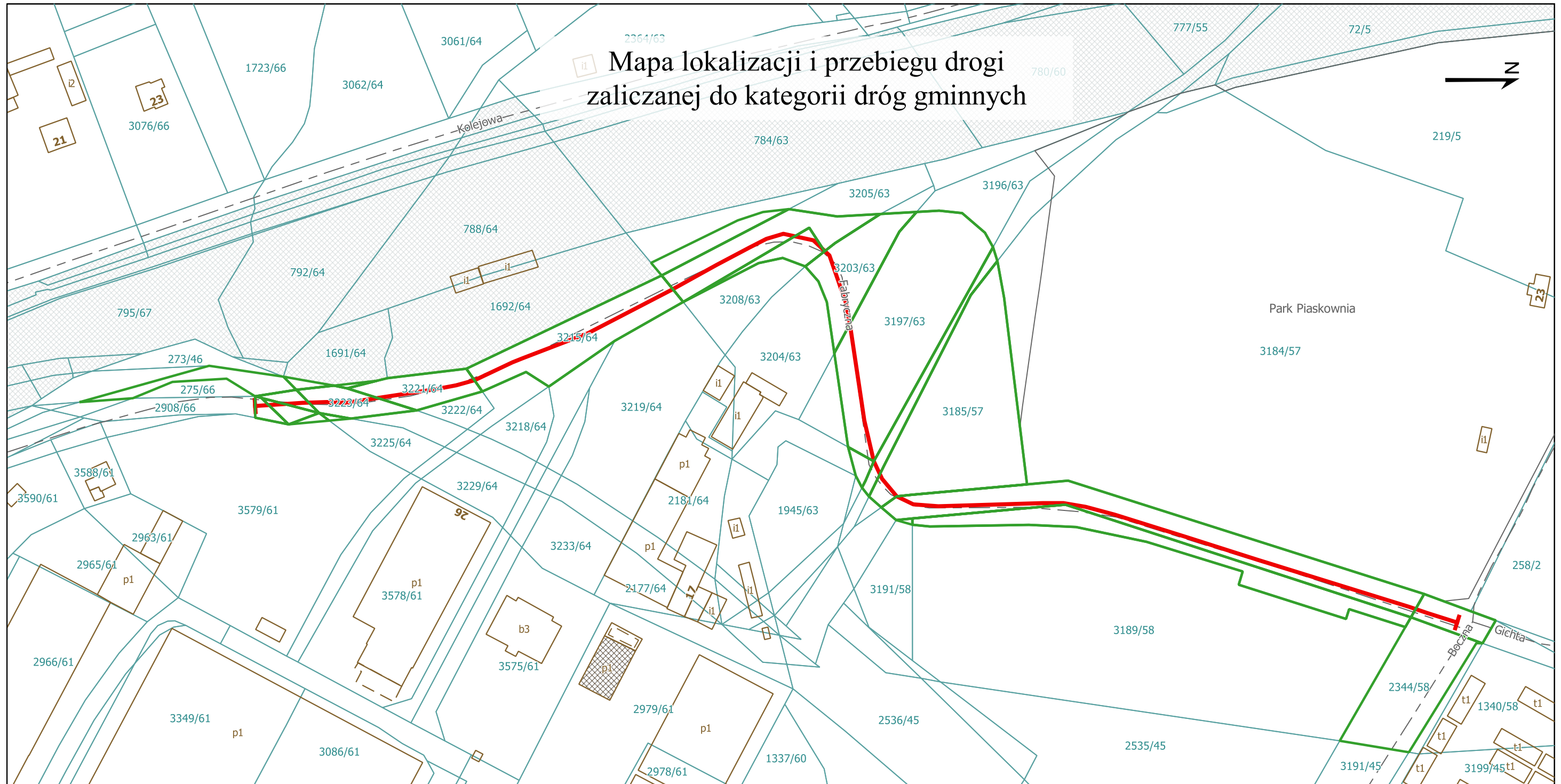
247901_1.0010.AR_3.2907/66

dla których prowadzona jest księga wieczysta nr GL1X/00000212/9




3. 247901_1.0010.AR_3.3582/46

dla których prowadzona jest księga wieczysta nr GL1X/00009783/5

Mapa lokalizacji i przebiegu drogi zaliczanej do kategorii dróg gminnych



Legenda

-  przebieg drogi zaliczanej do kategorii dróg gminnych
-  początek i koniec drogi zaliczanej do kategorii dróg gminnych
-  granice ewidencyjne działek, na których ustalono przebieg drogi zaliczonej do kategorii dróg gminnych

skala 1:1 500