

**UCHWAŁA NR 599/XLVII/22
RADY MIASTA ŻORY**

z dnia 29 września 2022 r.

w sprawie przystąpienia do opracowania zmiany „Miejscowego planu zagospodarowania przestrzennego miasta Żory” przyjętego uchwałą Nr 244/XIX/16 Rady Miasta Żory z dnia 2 czerwca 2016r. ze zmianą uchwałą nr 449/XXXII/21 z dnia 29 lipca 2021r.

Na podstawie art. 18 ust. 2 pkt 5 ustawy z dnia 8 marca 1990 r. o samorządzie gminnym (tekst jednolity: z 2022 r., poz. 559 z późn. zm.) oraz art. 14 ust. 1, 2, i 4 w związku z art. 27 ustawy z dnia 27 marca 2003 r. o planowaniu i zagospodarowaniu przestrzennym (tekst jednolity: Dz.U. z 2022 r., poz. 503)

**Rada Miasta Żory
uchwala:**

§ 1.

1. Przystąpić do opracowania zmiany „Miejscowego planu zagospodarowania przestrzennego miasta Żory (przyjętego uchwałą Nr 244/XIX/16 Rady Miasta Żory z dnia 2 czerwca 2016 r. ze zmianą uchwałą nr 449/XXXII/21 z dnia 29 lipca 2021r. w sprawie miejscowego planu zagospodarowania przestrzennego miasta Żory, Dziennik Urzędowy Województwa Śląskiego z 2016r., poz. 3247 i 4016, oraz z 2021r., poz. 5319).

2. Granica obszaru objętego zmianą planu pokrywa się z obszarem objętym "Miejscowym planem zagospodarowania przestrzennego miasta Żory" przyjętym uchwałą, o której mowa w ust. 1, z wyłączeniem obszaru określonego w uchwale Nr 475/XXXV/21 Rady Miasta Żory z dnia 28 października 2021r. w sprawie przystąpienia do sporządzenia zmiany „Miejscowego planu zagospodarowania przestrzennego miasta Żory" przyjętego uchwałą Nr 244/XIX/16 Rady Miasta Żory z dnia 02.06.2016r. ze zmianą uchwałą nr 449/XXXII/21 z dnia 29.07.2021r. dla terenu oznaczonego symbolem A7 UC1.

§ 2.

Integralną częścią uchwały jest załącznik graficzny przedstawiający granice obszaru objętego zmianą planu.

§ 3.

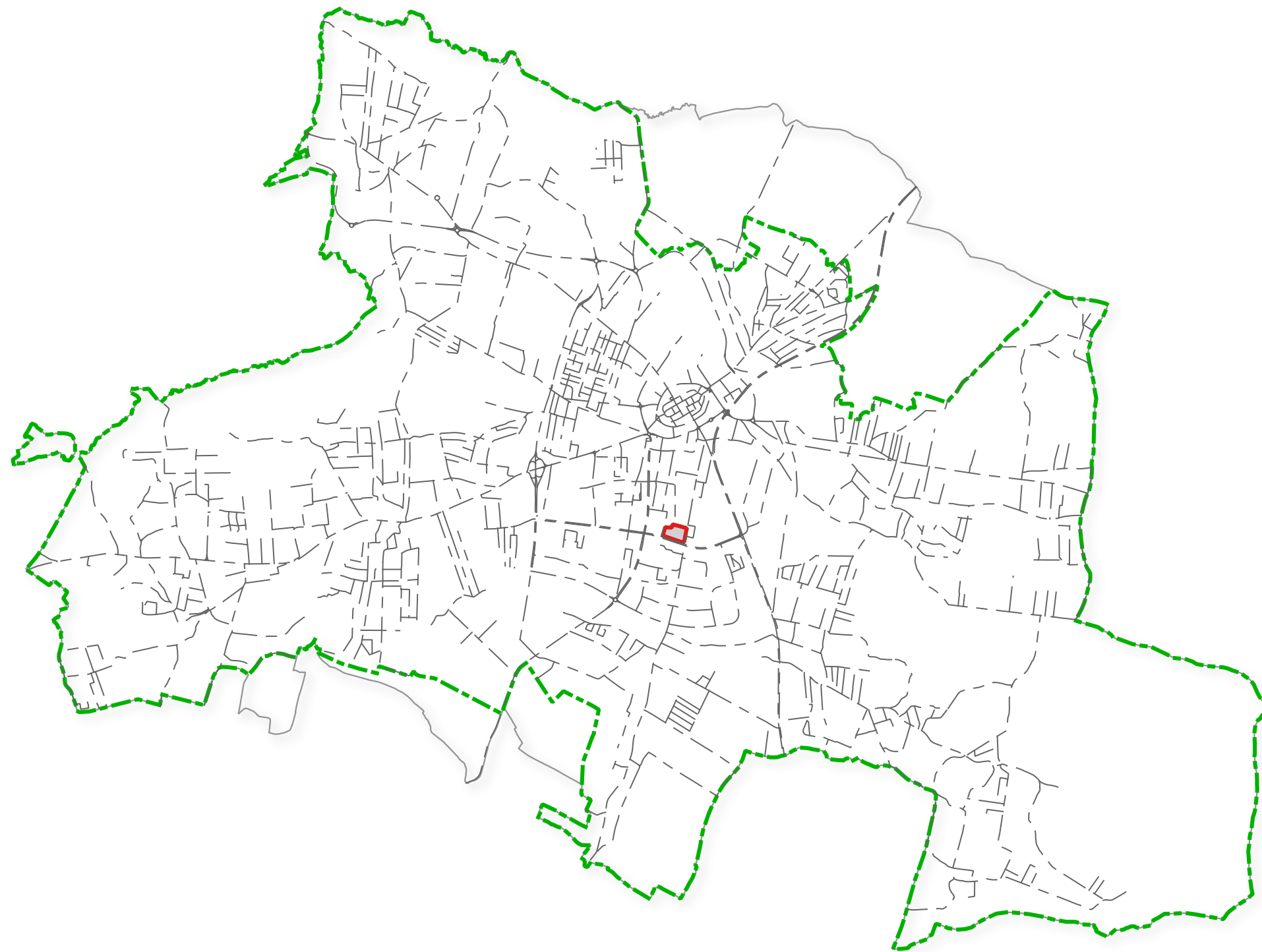
Wykonanie uchwały powierza się Prezydentowi Miasta Żory.

§ 4.




Uchwała wchodzi w życie z dniem podjęcia.

Przewodniczący Rady
Miasta

Piotr Koszyła



Legenda

-  granica gminy
-  granice terenu nie objętego zmianą
-  granice terenu objętego projektem miejscowego planu zagospodarowania przestrzennego

skala 1:50 000